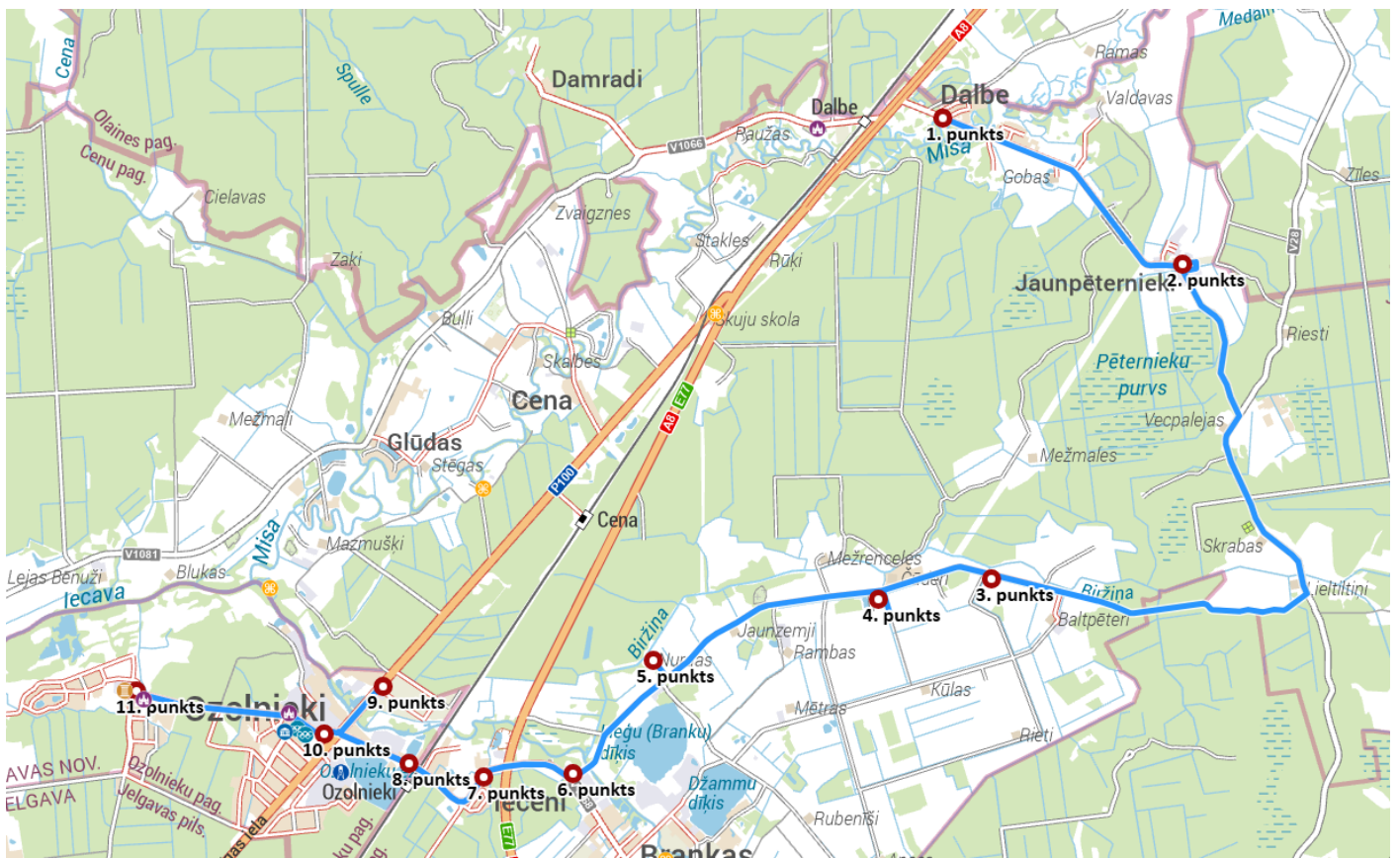


Rīts

Pirmais maršruts: Dalbe – Ozolnieku vidusskola 20,9km (Rixco buss)

Punkts	Laiks	Pieturvietā
1.	7.45	Dalbes ciemats
2.	7.48	Jaunpēternieki
3.	7.50	Kalēji
4.	7.56	Miera Mikas
5.	7.58	Ņurdas
6.	8:00	Rasas iela (pie Jaunbērzi AP)
7.	8.05	Mežrubeņi AP
8.	8.08	Ozolnieku stacija AP
9.	8.12	Aizupes AP
10.	8.16	Kultūras nams AP
11.	8.20	Ozolnieku vidusskola AP



Rīts

Otrais maršruts: Raubēni – Ozolnieku vidusskola 13,0 km (Rixco buss)

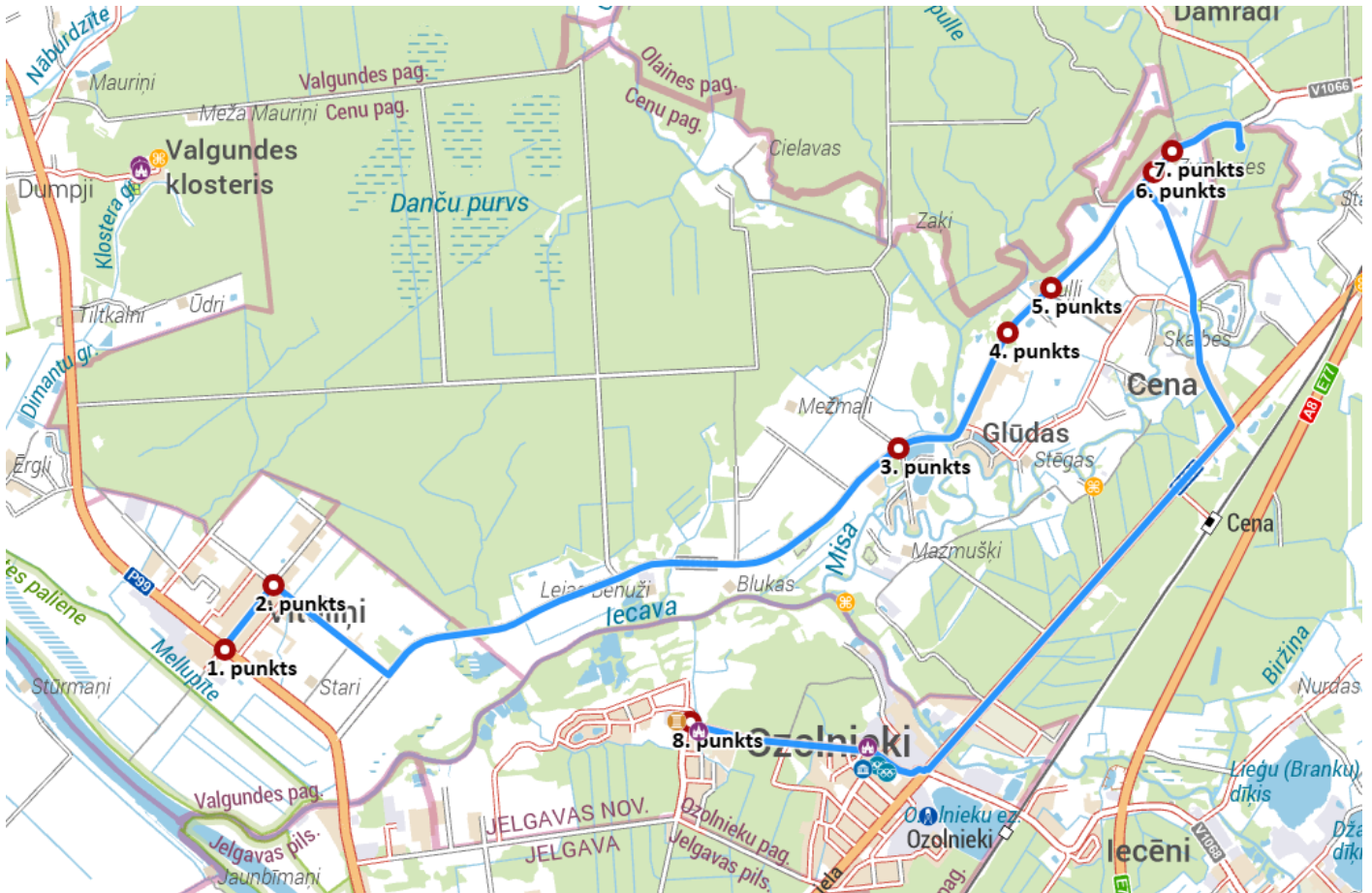
Punkts	Laiks	Pieturvieta
1.	7.45	Raubēni
2.	7.48	Meža ceļš
3.	7.52	Jukumi
4.	7.56	Cīruļi
5.	8.01	Iecavas iela AP
6.	8.06	Brankas AP
7.	8.20	Ozolnieku vidusskola AP



Rīts

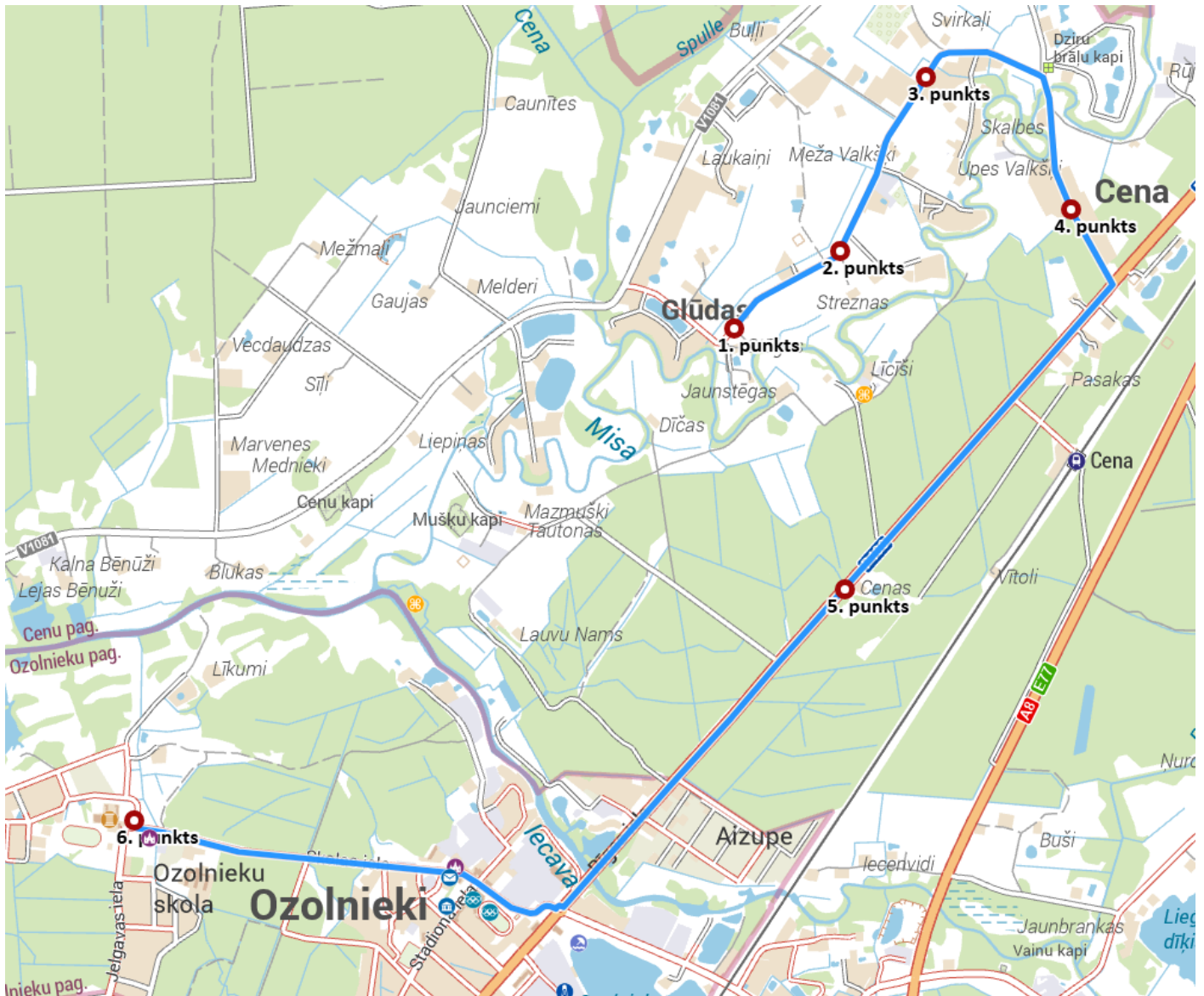
Trešais maršruts: **Vītoliņi – Ozolnieku vidusskola** 19,6 km (pārvaldes 18-v. buss)

Punkts	Laiks	Pieturvieta
1.	7.30	Ernesti
2.	7.33	Lāču iela
3.	7.40	Stiebriņi
4.	7.44	Tērces
5.	7.46	Vērdiņi
6.	7.48	Auzāni
7.	8.00	Zvaigznes
8.	8.10	Ozolnieku vidusskola AP



Ceturtais maršruts: Glūdas – Ozolnieku vidusskola 8,7 km (pārvaldes 18-v. buss)

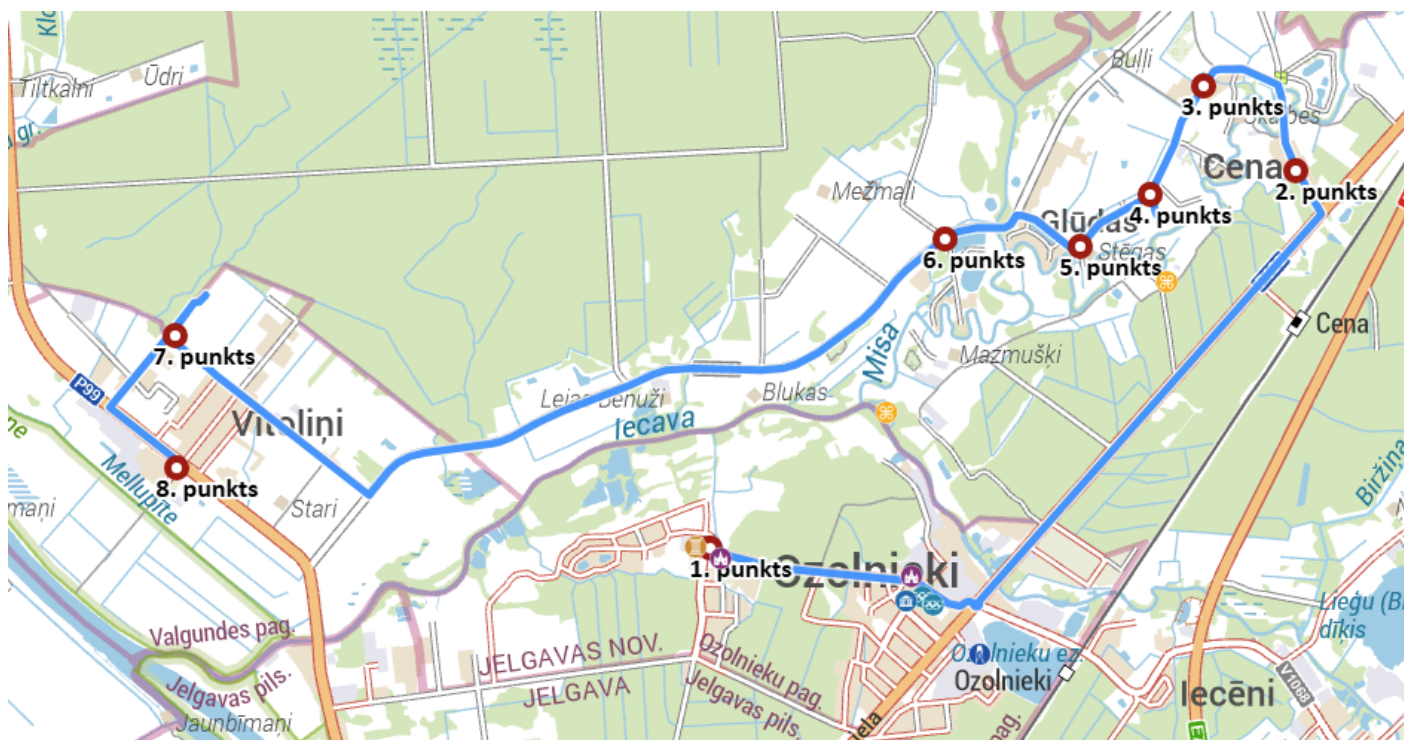
Punkts	Laiks	Pieturvietā
1.	8.00	Stēgas
2.	8.02	Streznas
3.	8.04	Mežrozes
4.	8.07	Cena
5.	8.09	Cenas AP
6.	8.17	Ozolnieku vidusskola AP



Pusdienlaiks

Pirmais maršruts: **Ozolnieku vidusskola – Cenas – Ernesti** maršruts 18,9 km
(pārvaldes 18-v. buss)

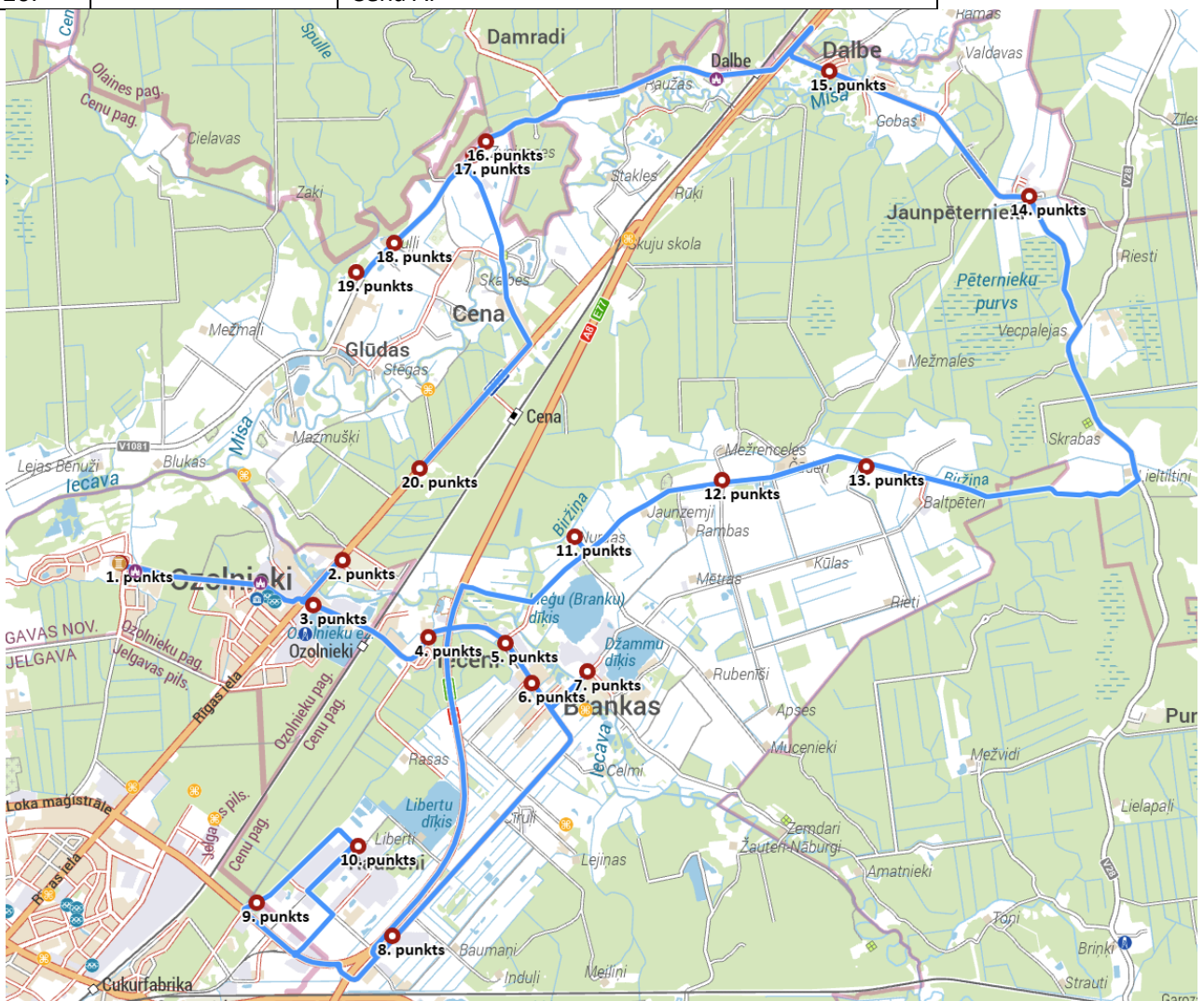
Punkts	Laiks	Pieturvietā
1.	14:30	Ozolnieku vidusskola AP
2.		Cenas
3.		Mežrozēs
4.		Streznas
5.		Stēgas
6.		Stiebriņi
7.		Lāču iela
8.	15:15	Ernesti



Pusdienlaiks

Otrais maršruts: **Ozolnieku vidusskola – Raubēni – Brankas – Jaunpēternieki – Cena AP** 49,2 km (Rixco buss)

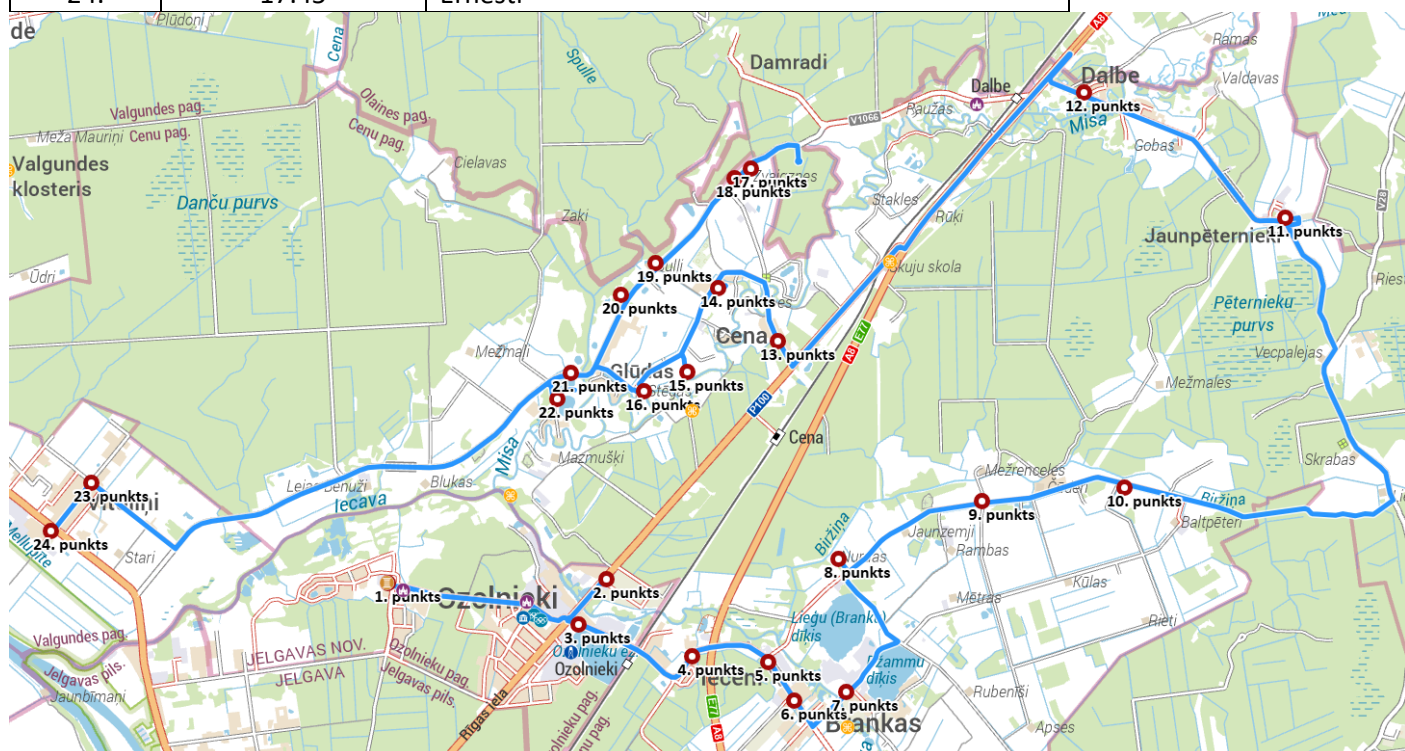
Punkts	Laiks	Pieturvieta
	14:20	Ozolnieku vidusskola AP
	14:24	Ozolnieku Mūzikas skola (TIKAI AR KARTIŅU)
1.	14:30	Ozolnieku vidusskola AP
2.		Aizupes AP
3.		Eglaines iela AP
4.		Mežrubeņi AP
5.		Rasas iela (pie Jaunbērzi AP)
6.		Brankas
7.		Iecavas iela AP
8.		Brankstūri
9.		Rubeņu ceļš AP
10.		Raubēni AP
11.		Nurdas (aiz Lieģu / Branku dīķa)
12.		Dzintariņi (aiz Jaunzemju kapsētas)
13.		Kalēji (aiz Dumpjiem un Briežiem)
14.		Jaunpēternieku centrs
15.		Dalbes ciemats (pie Alejas ielas un Ozolu ielas)
16.		Zvaigznes
17.		Auzāni
18.		Vērdiņi
19.		Tērces
20.		Cena AP



Vakars

Pirmais maršruts: **Ozolnieku vidusskola – Brankas – Jaunpēternieki – Cenas – Vītoliņi** 47,4 km (Rixco buss)

Punkts	Laiks	Pieturvietā
1.	16:40	Ozolnieku vidusskola AP
2.		Aizupes AP
3.		Eglaines iela AP
4.		Mežrubeņi AP
5.		Jaunbērzi AP
6.		Brankas AP
7.		Iecavas iela AP
8.		Ņurdas (aiz Lieģu / Branku dīķa)
9.		Dzintariņi (aiz Jaunzemju kapsētas)
10.		Kalēji (aiz Dumpjiem un Briežiem)
11.		Jaunpēternieku centrs
12.		Dalbes ciemats (pie Alejas ielas un Ozolu ielas)
13.		Cena
14.		Mežrozēs
15.		Streznas
16.		Stēgas
17.		Zvaigznes
18.		Auzāni
19.		Vērdiņi
20.		Tērces
21.		Grīziņi
22.		Stiebrīņi
23.		Lāču iela
24.	17:45	Ernesti



Vakars

Otrais maršruts: **Ozolnieku vidusskola – Raubēni – Amatnieki (mājas)** 20.3 km
(pārvaldes 18-v. buss)

Punkts	Laiks	Pieturvieta
1.	16:40	Ozolnieku vidusskola AP
2.		Rubeņu ceļš AP
3.		Raubēni
4.		Brankstūri
5.		Jukumi
6.		Strauti
7.		Cīruļi
8.	17:05	Amatnieki (Salgales pag.)

